Stadt Aulendorf

Verkehrs- und Mobilitätskonzept

Wegweisende Beschilderung

Ziel - Gewerbegebiet „Auf der Steige“

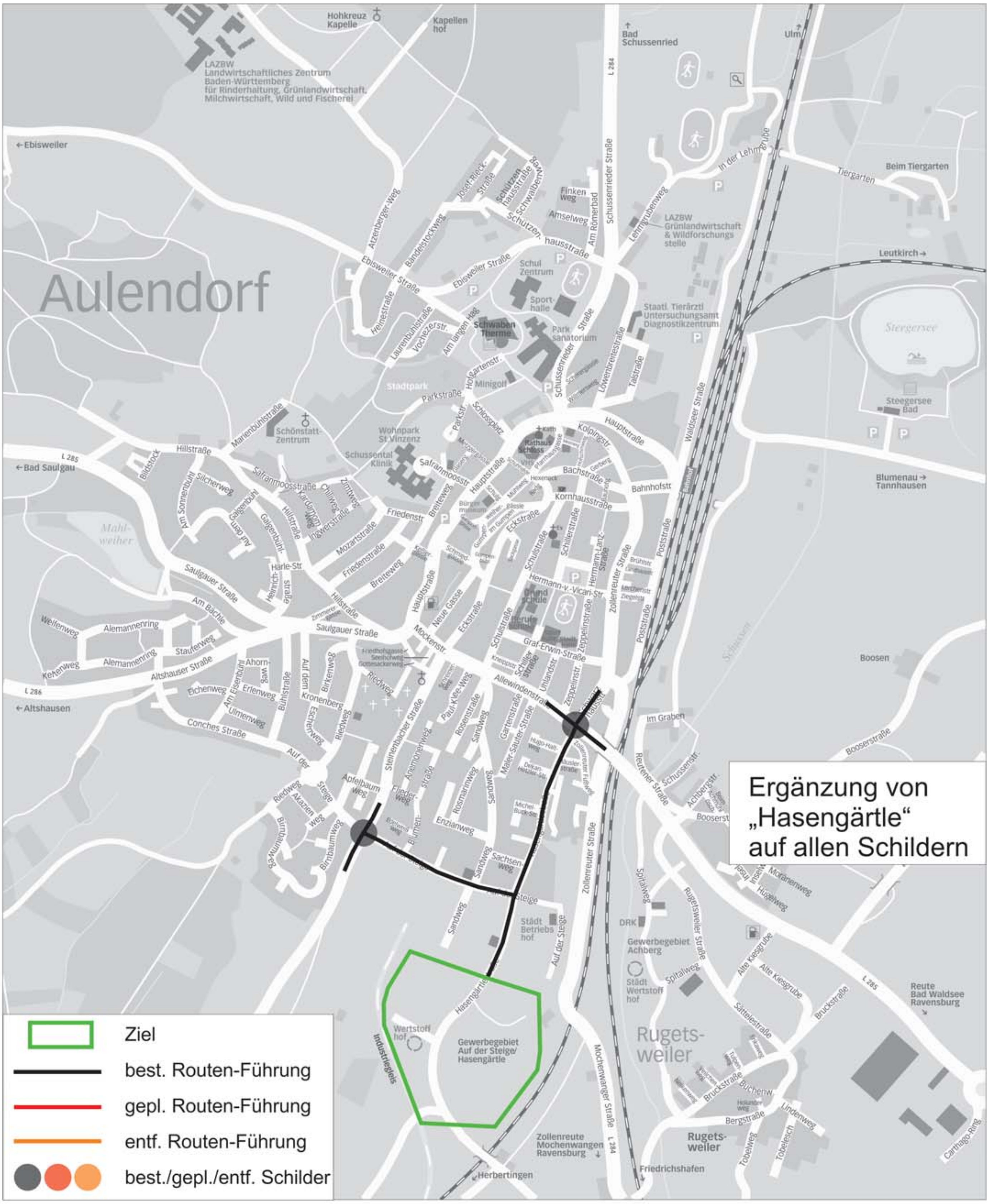

BrennerPlan GmbH
Stuttgart

Projektnummer: 0042 Bearbeiter: Svenja Sick
Datum: 14.10.2015 Pfad: T:_1_laufende_Projekte\0042 - Aulendorf_Verkehrskonzept\Beschilderung\Corel\Zielspinnen.cdr

Wegweisende Beschilderung

Ziel - Berufliche Schule

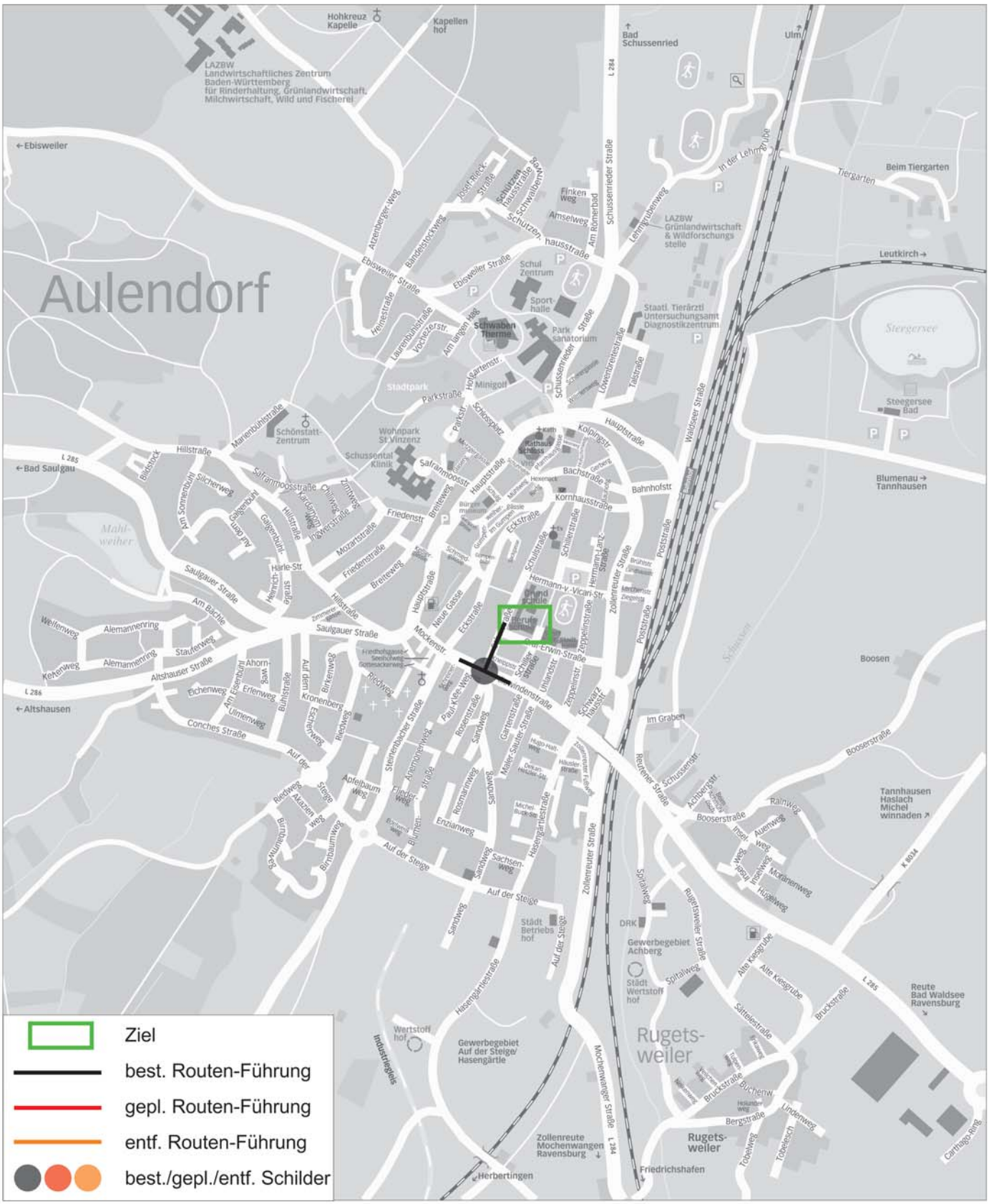

Anl. 1.2

Wegweisende Beschilderung

Ziel - Bahnhof

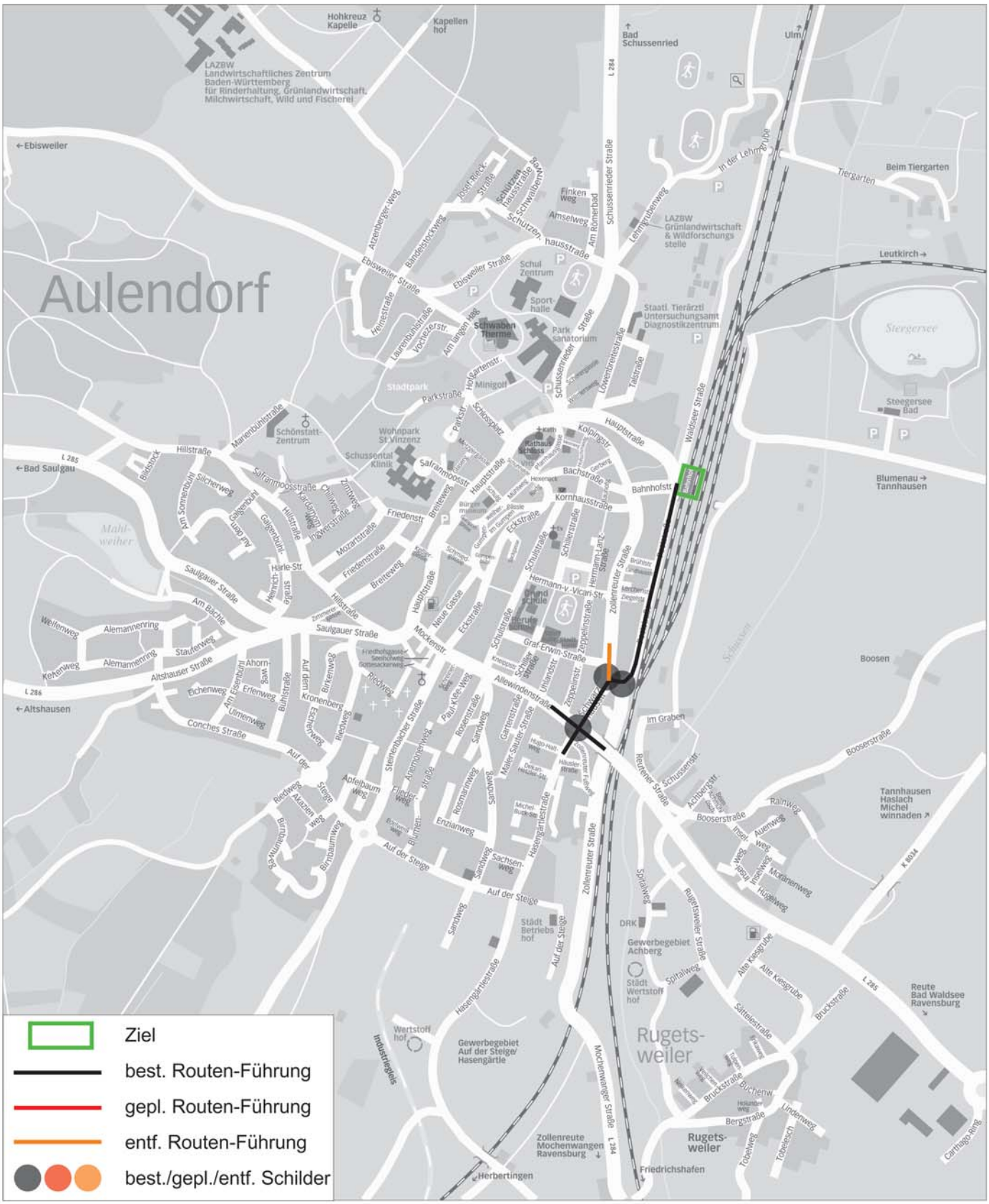

Anl. 1.3

BrennerPlan GmbH

Stuttgart

Wegweisende Beschilderung

Ziel - Landwirtschaftliches Zentrum LAZBW

Anl. 1.4

BrennerPlan GmbH

Stuttgart

Wegweisende Beschilderung

Ziel - Staatliches Tierärztliches Untersuchungsamt

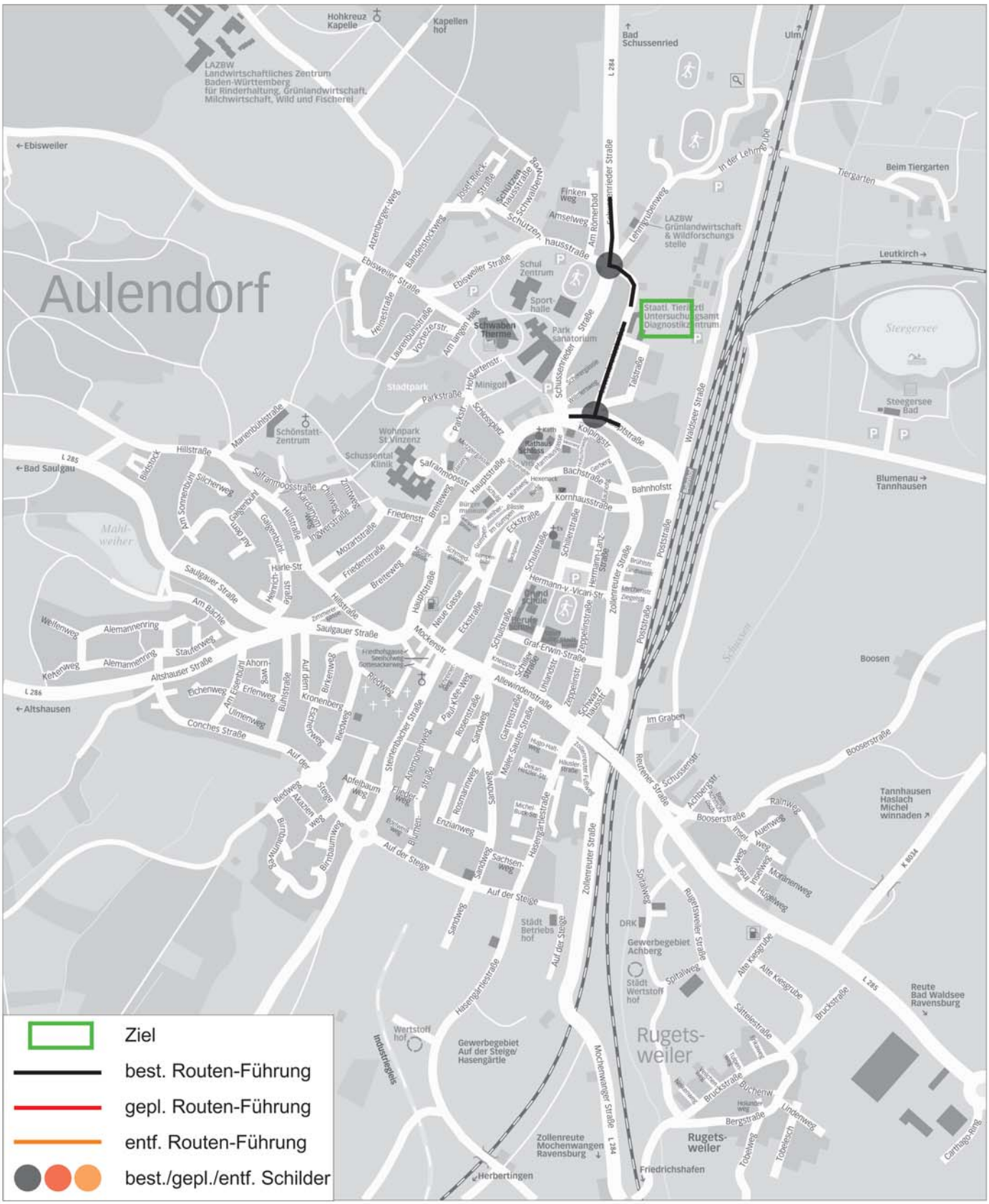

Anl. 1.5

BrennerPlan GmbH

Stuttgart

Wegweisende Beschilderung

Ziel - Schussentalklinik, Parksanatorium, Tagesklinik Kinder-Jugend,Wohnpark St. Vinzenz

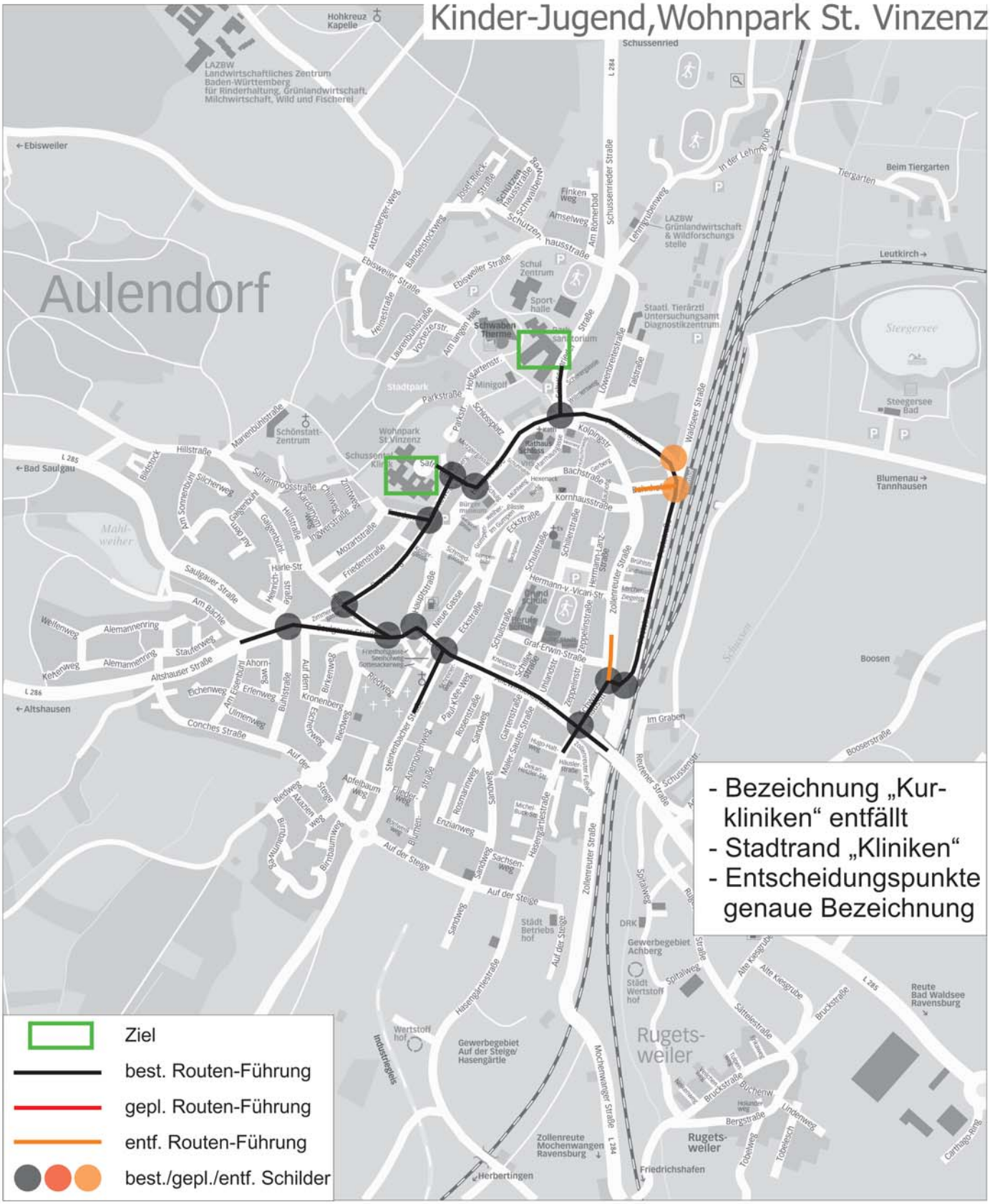

Anl. 1.6

Wegweisende Beschilderung

Ziel - Schwaben-Therme

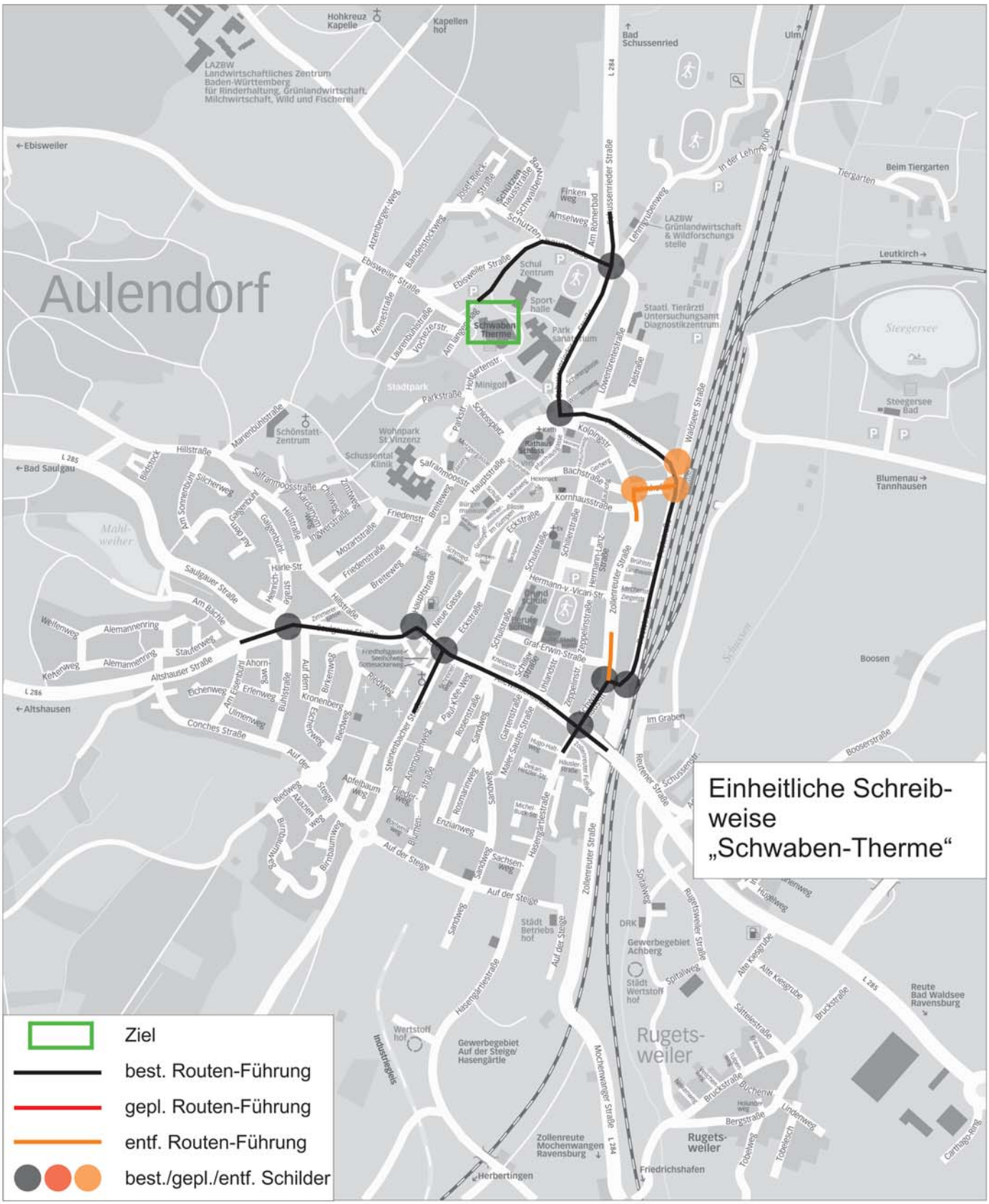

Anl. 1.7

BrennerPlan GmbH

Stuttgart

Wegweisende Beschilderung

Ziel - Friedhof

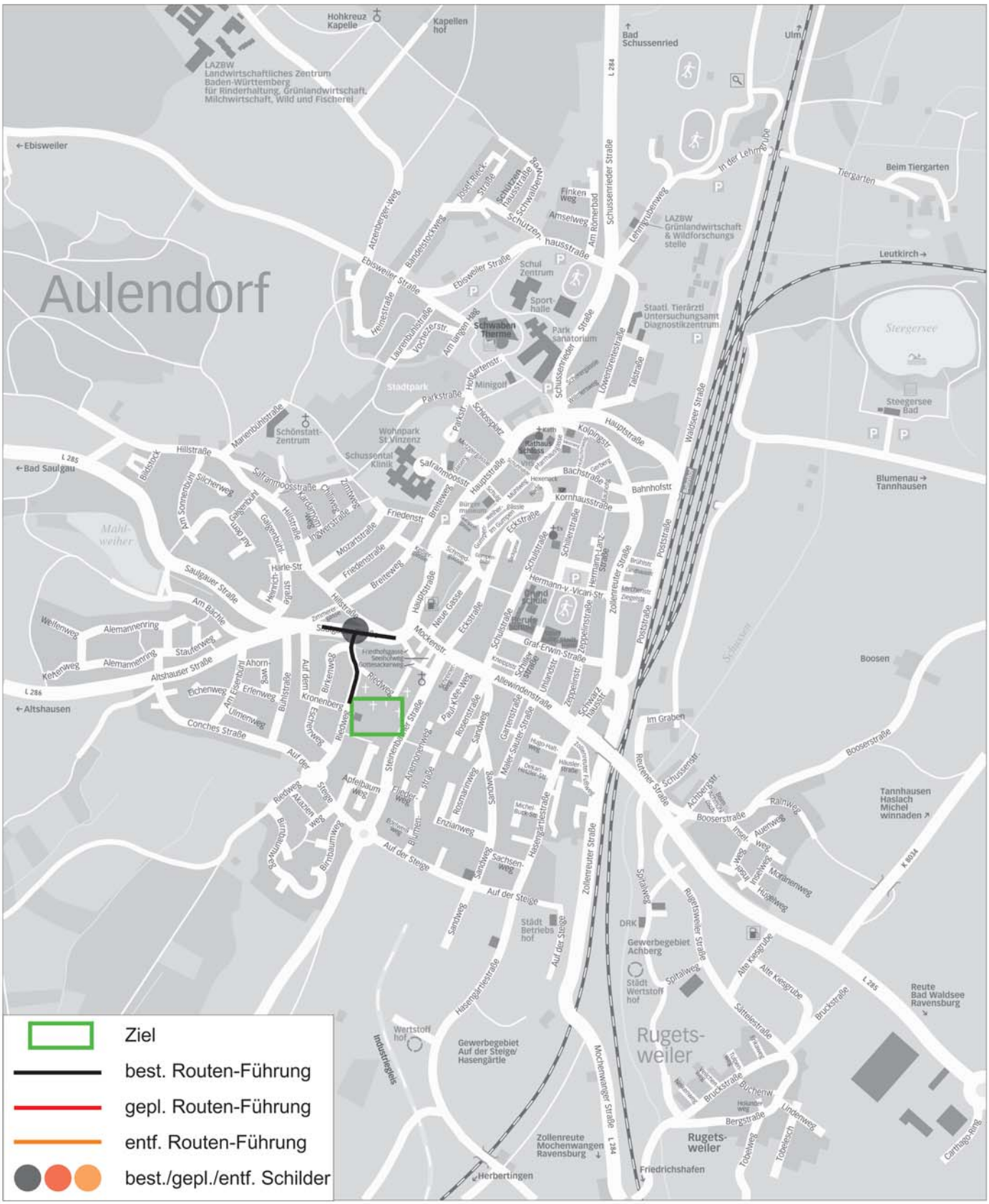

Anl. 1.8

Wegweisende Beschilderung

Ziel - Schönstatt-Zentrum

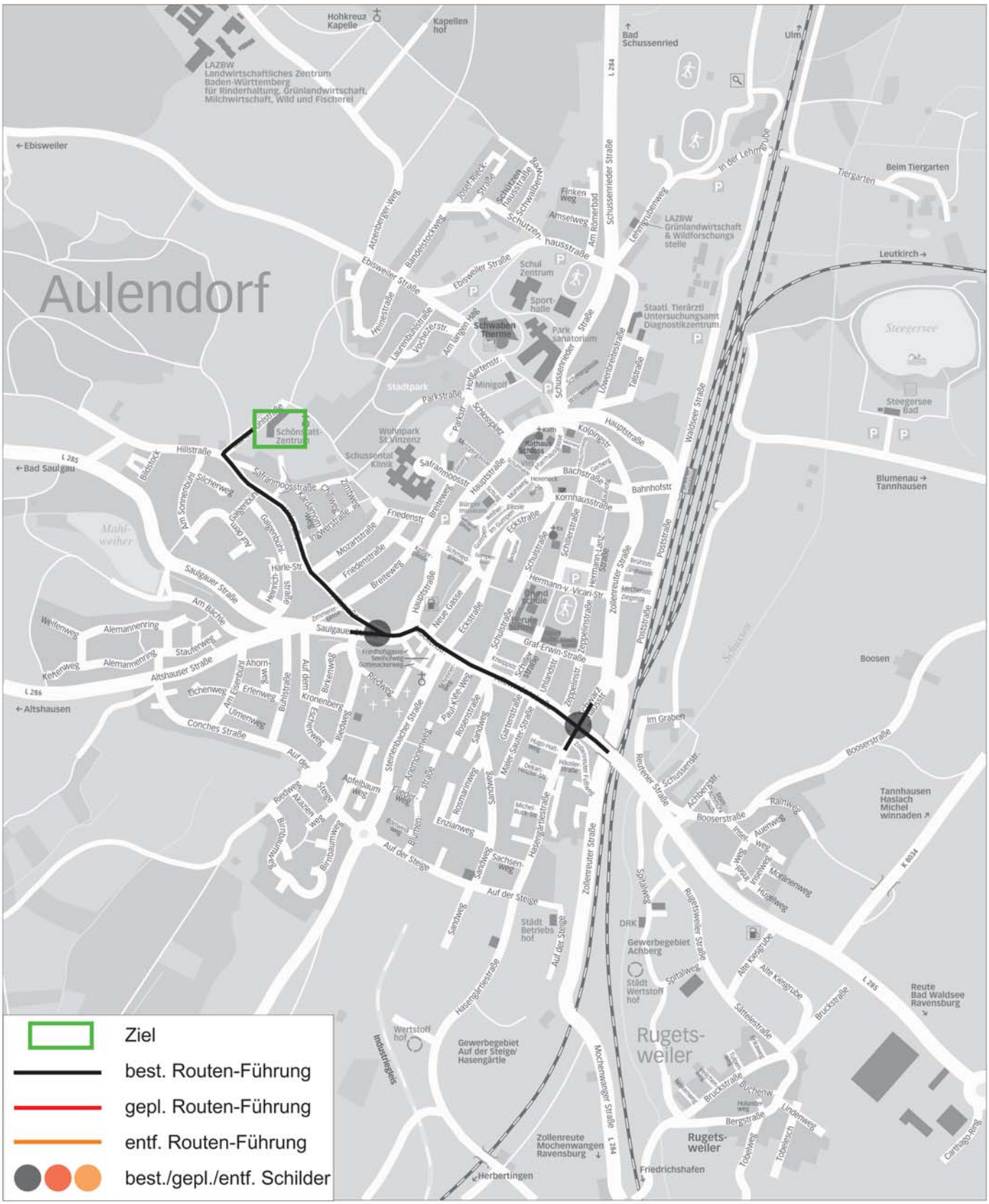

Anl. 1.9

BrennerPlan GmbH

Stuttgart

Wegweisende Beschilderung

Ziel - Evangelische Kirche

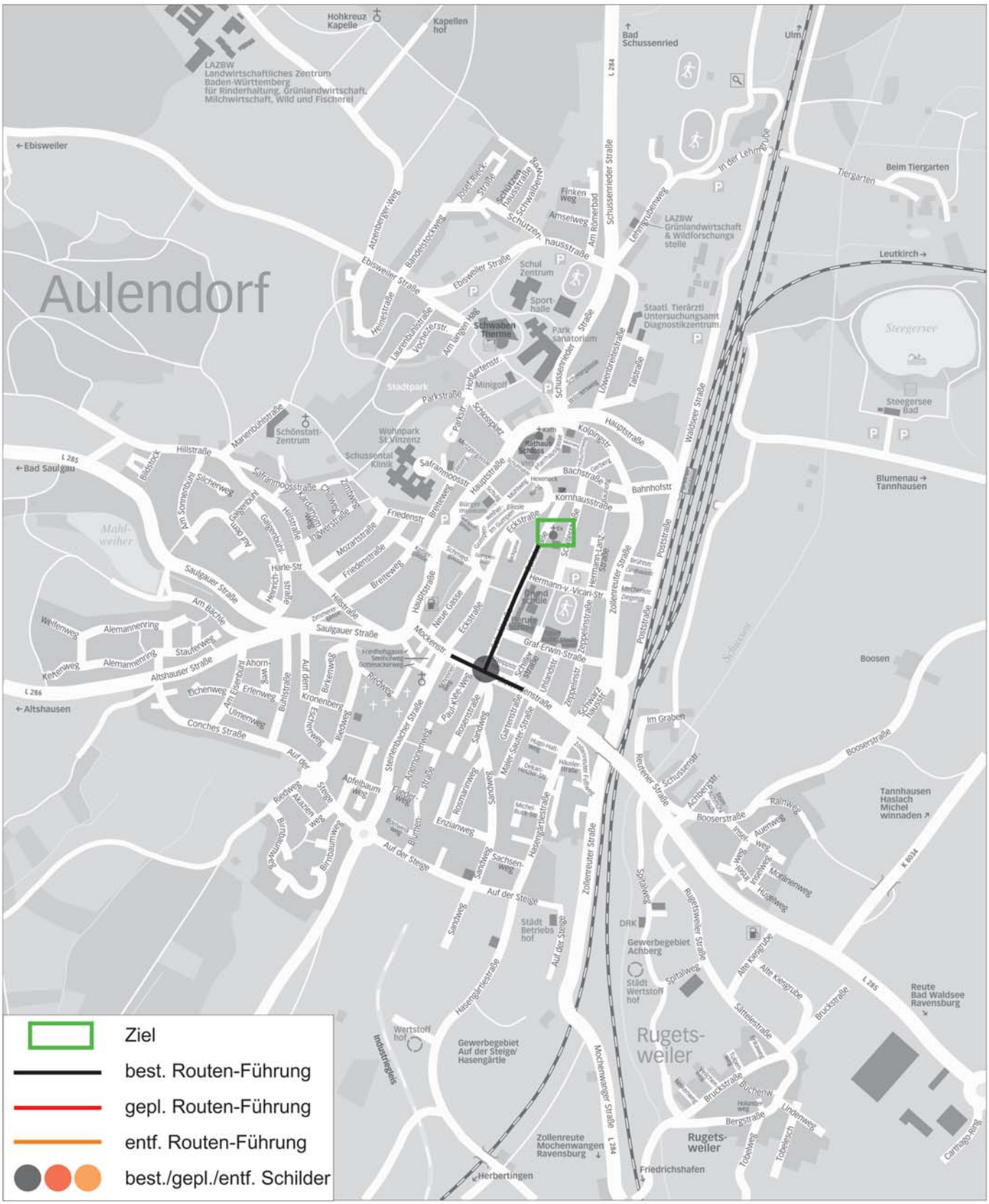

Anl. 1.10

BrennerPlan GmbH

Stuttgart

Wegweisende Beschilderung

Ziel - Stegerseebad

Anl. 1.11

BrennerPlan GmbH

Stuttgart

Wegweisende Beschilderung

Ziel - Freizeitsportanlage (Stadion, Tennisplatz)

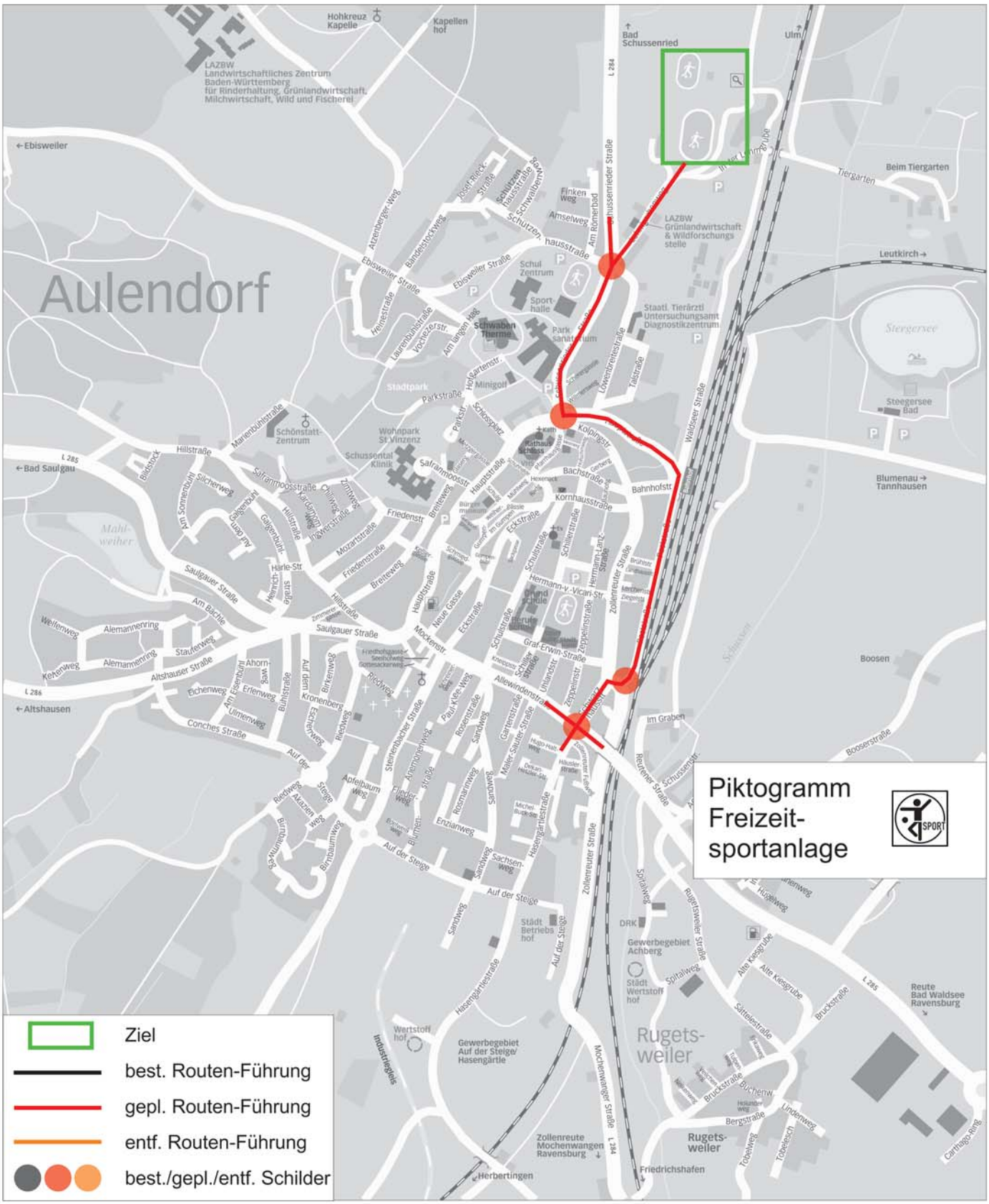

Anl. 1.12

BrennerPlan GmbH

Stuttgart

Wegweisende Beschilderung

Ziel - alle Richtungen

Anl. 1.13

Wegweisende Beschilderung

Ziel - Altshausen

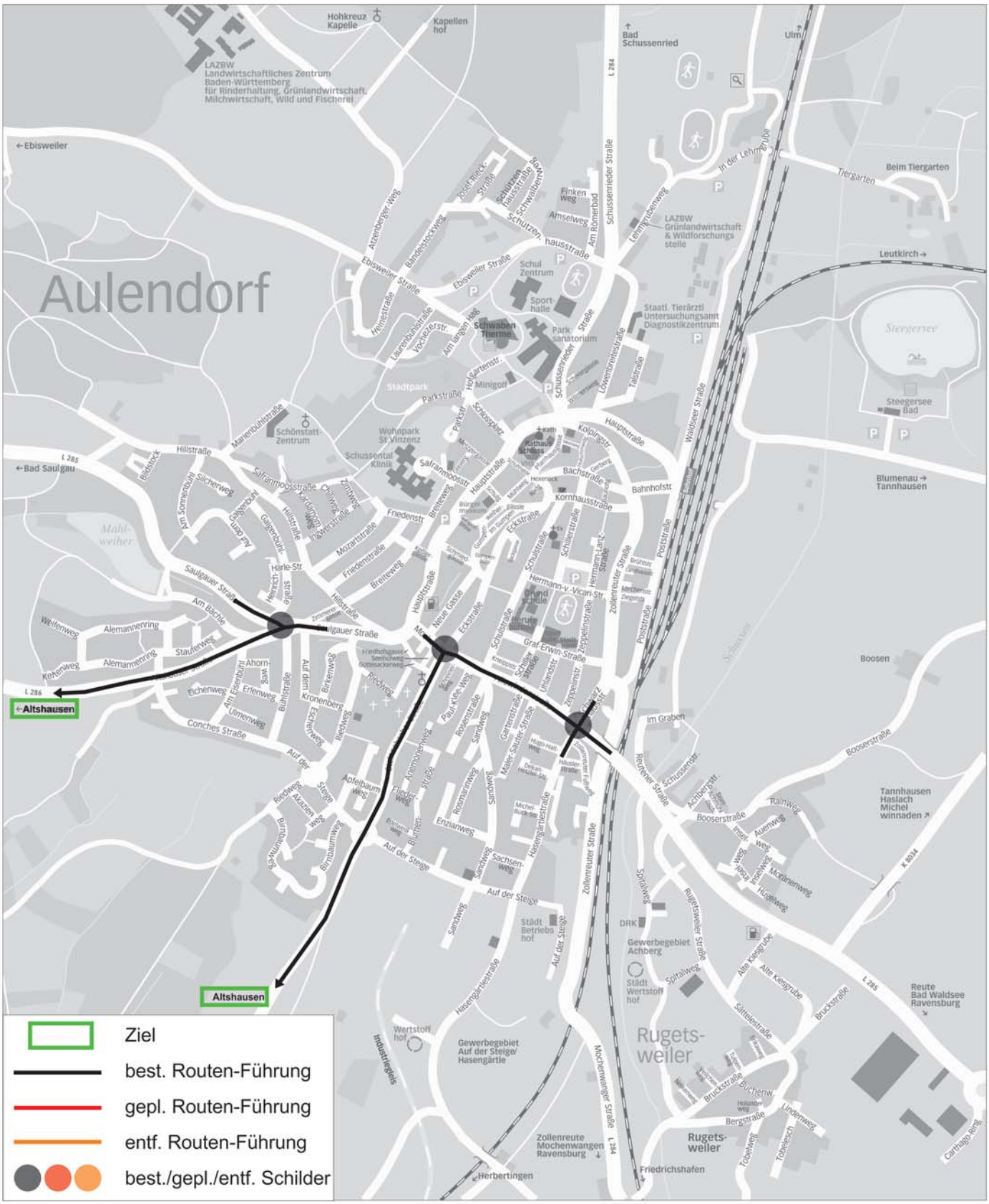

Anl. 1.14

Verkehrs- und Mobilitätskonzept

Wegweisende Beschilderung

Ziel - Ebersbach

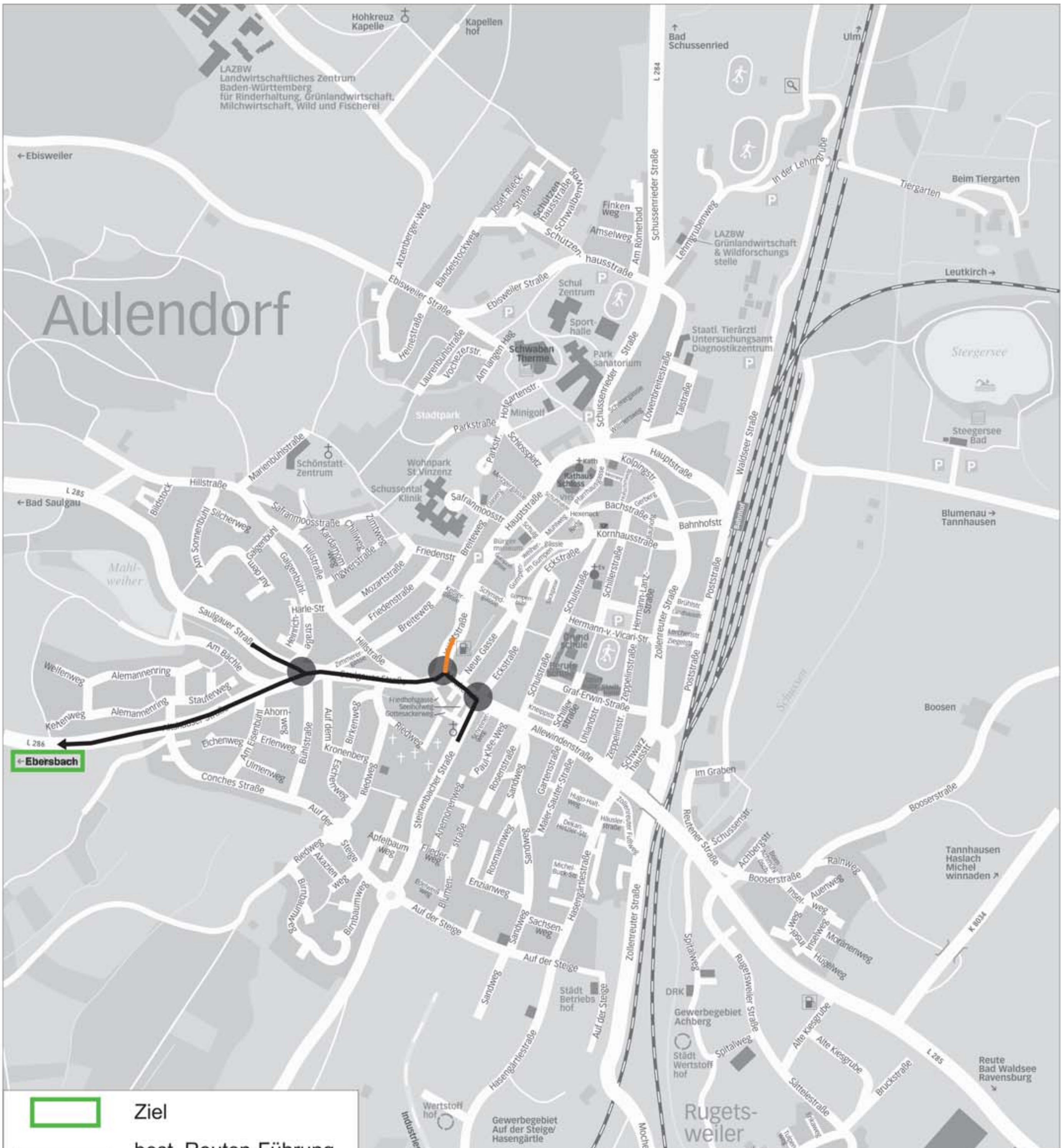

Anl. 1.15

BrennerPlan GmbH

Stuttgart

Projektnummer: 0042
Datum: 14.10.2015
Bearbeiter: Svenja Sick
Pfad: T:_1_laufende_Projekte\0042 - Aulendorf_Verkehrskonzept\Beschilderung\Corel\Zielspinnen.cdr

Wegweisende Beschilderung

Ziel - Bad Saulgau

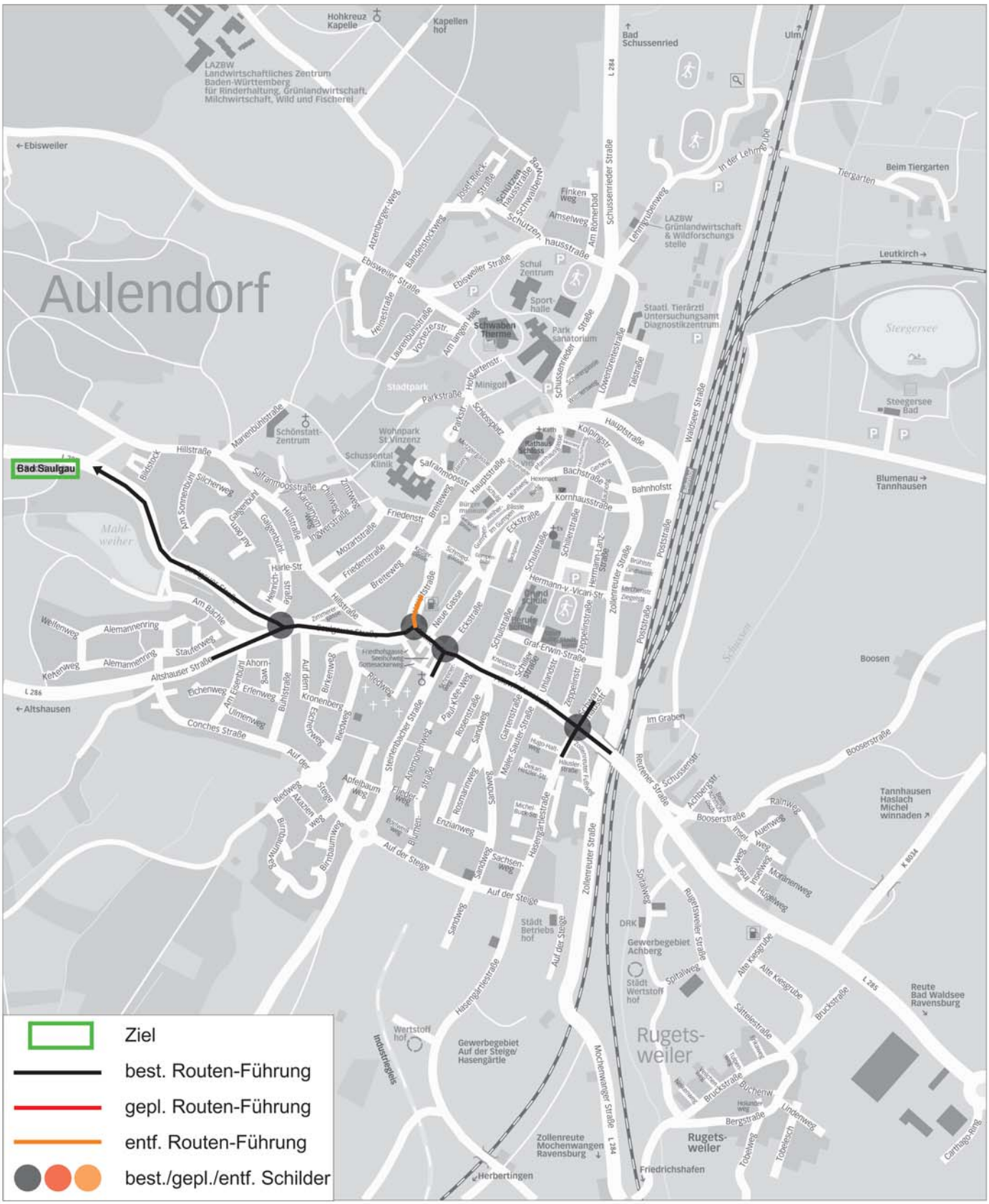

Anl. 1.16

BrennerPlan GmbH

Stuttgart

Wegweisende Beschilderung

Ziel - Musbach

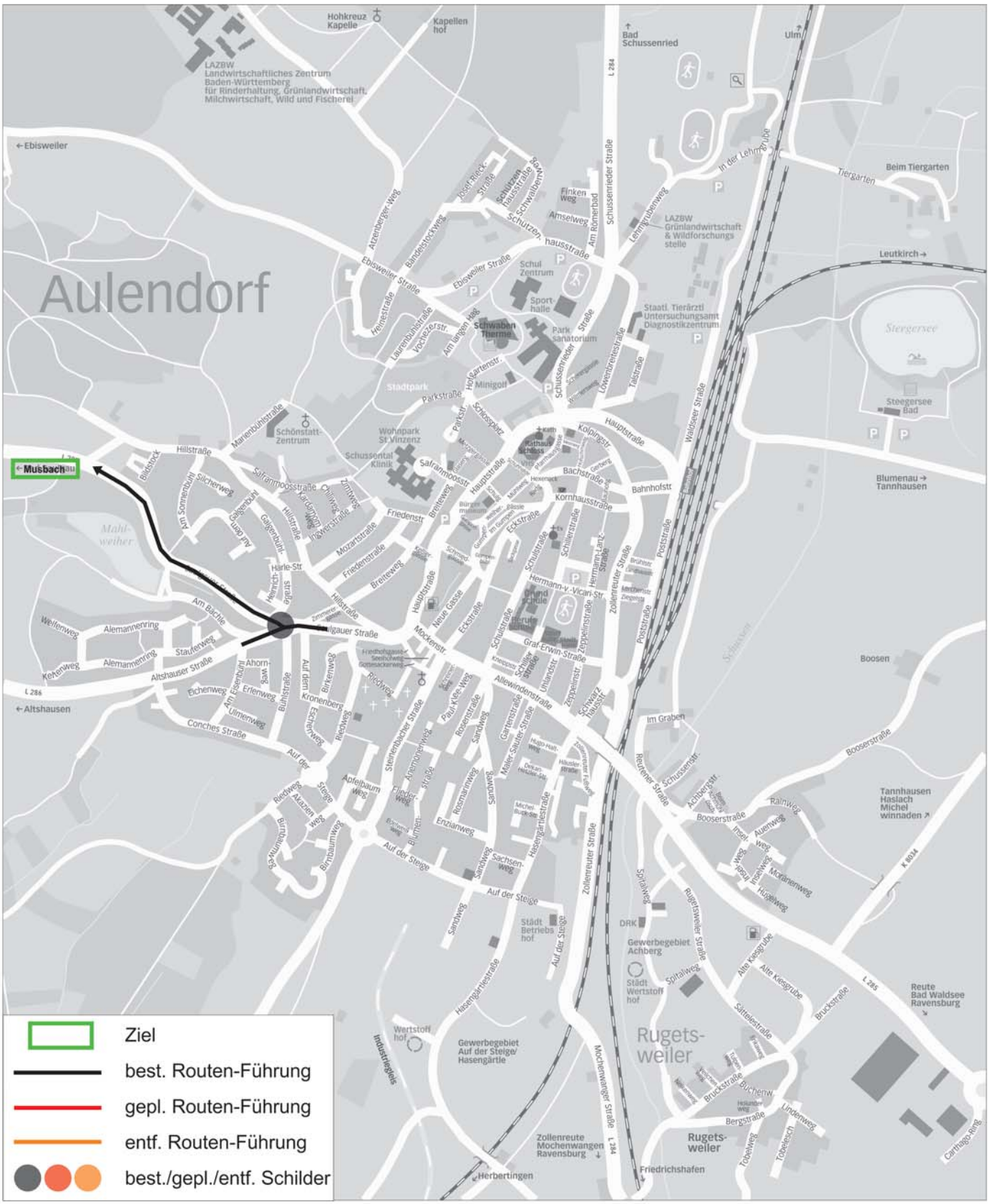

Anl. 1.17

BrennerPlan GmbH

Stuttgart

Wegweisende Beschilderung

Ziel - Mochenwangen

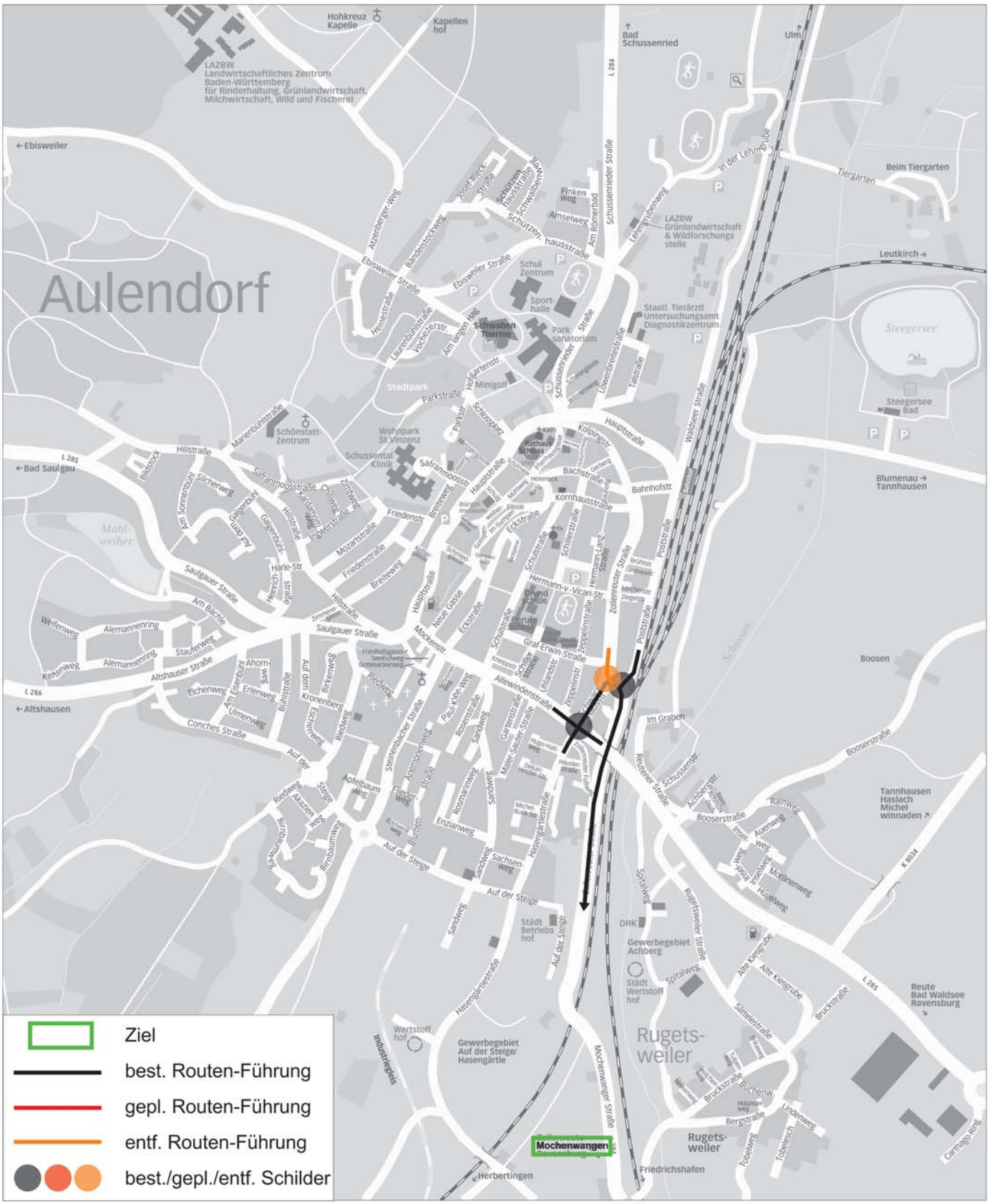

Anl. 1.18

Wegweisende Beschilderung

Ziel - Zollenreute

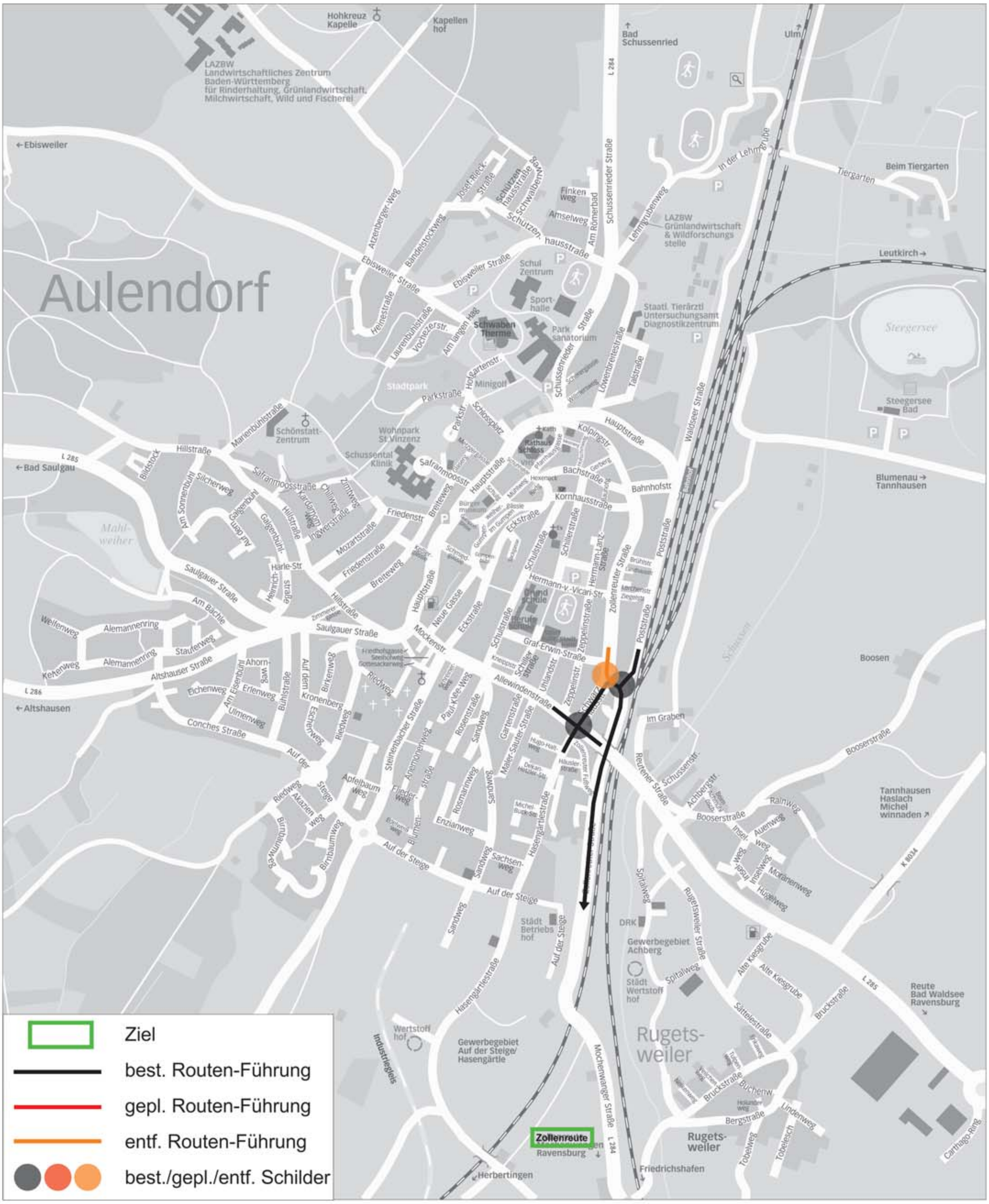

Anl. 1.19

Wegweisende Beschilderung

Ziel - Tannhausen

Anl. 1.20

Wegweisende Beschilderung

Ziel - Ravensburg

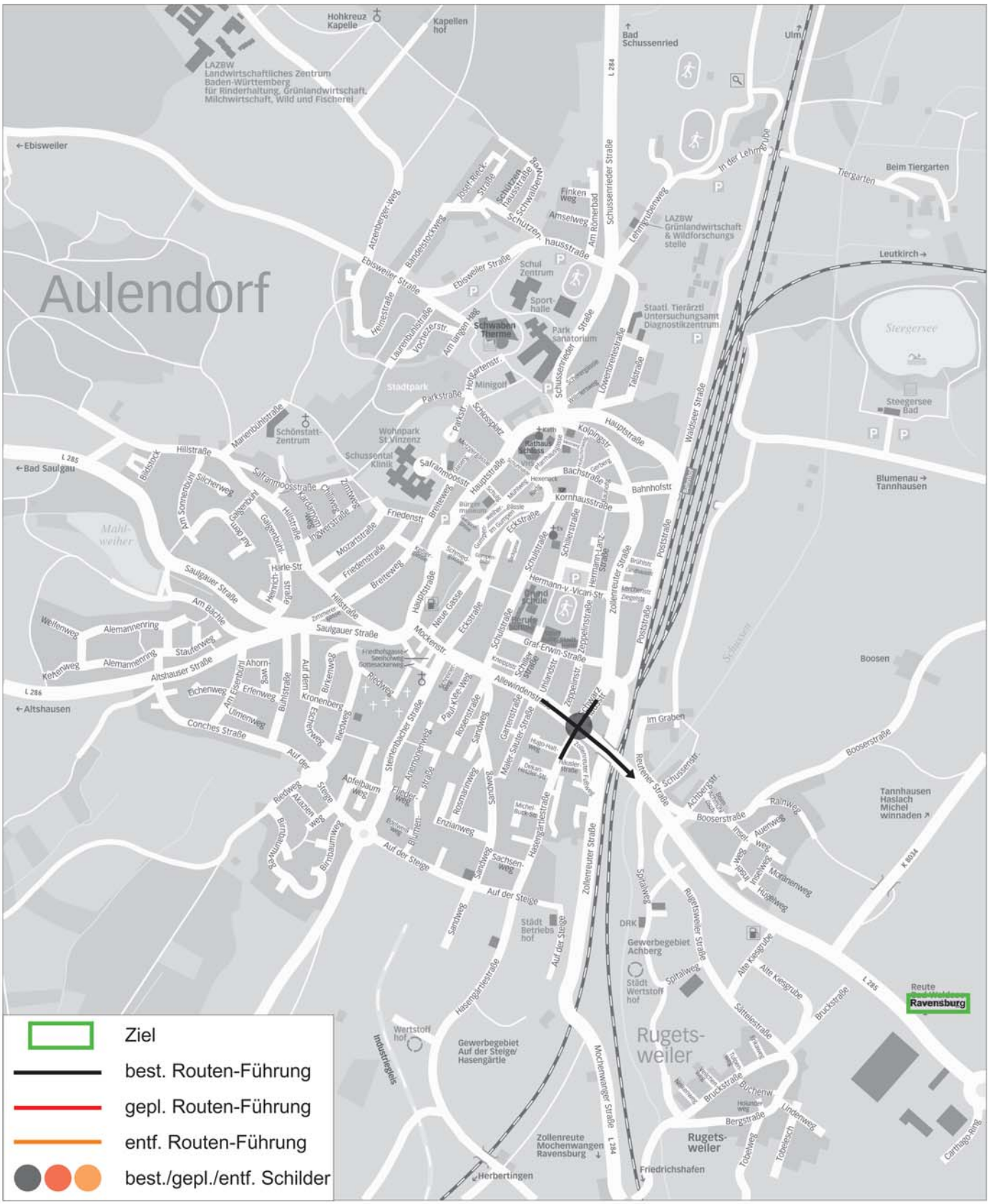

Anl. 1.21

BrennerPlan GmbH

Stuttgart

Wegweisende Beschilderung

Ziel - Bad Waldsee

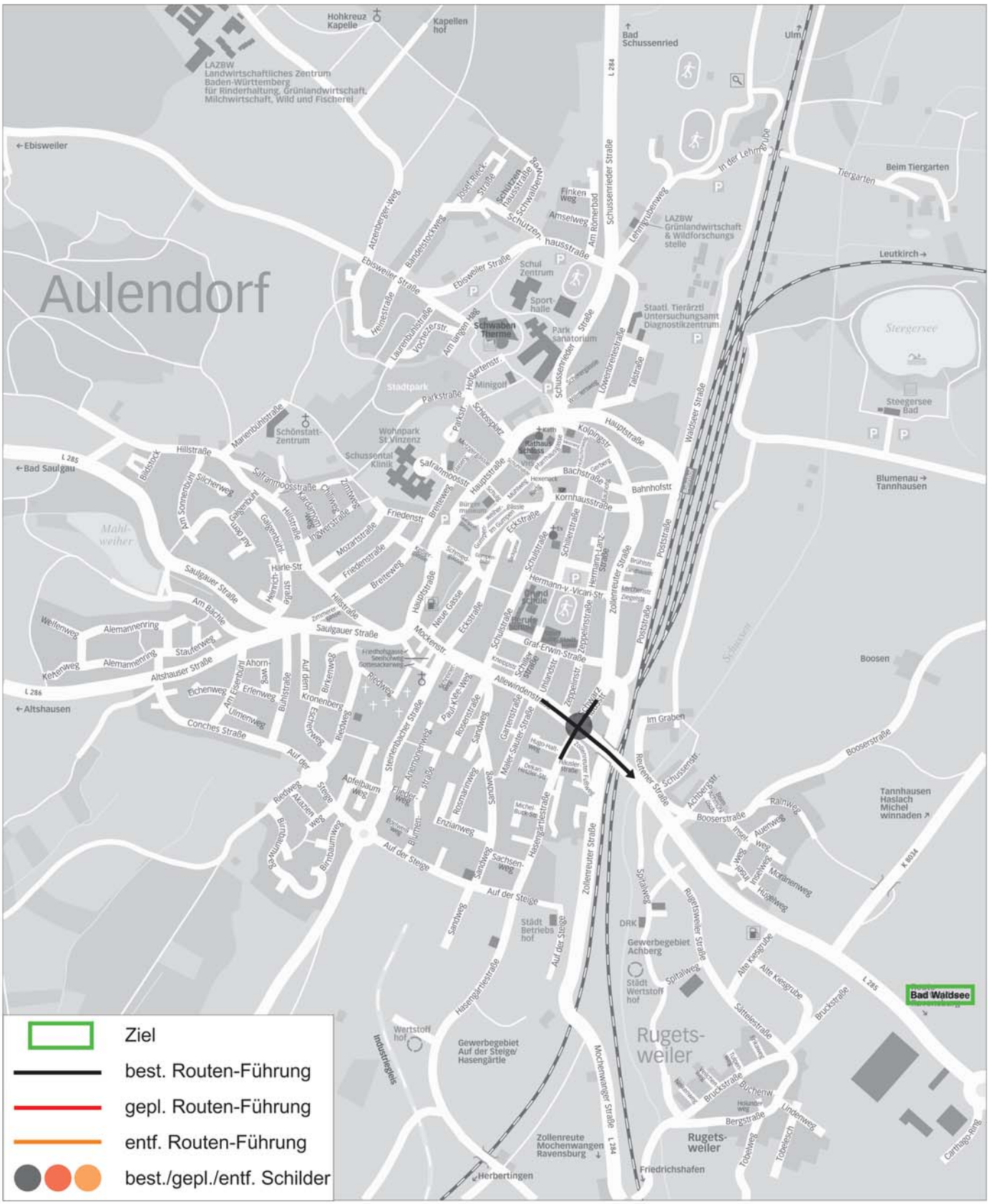

Anl. 1.22

BrennerPlan GmbH

Stuttgart

Verkehrs- und Mobilitätskonzept

Wegweisende Beschilderung

Ziel - Reute

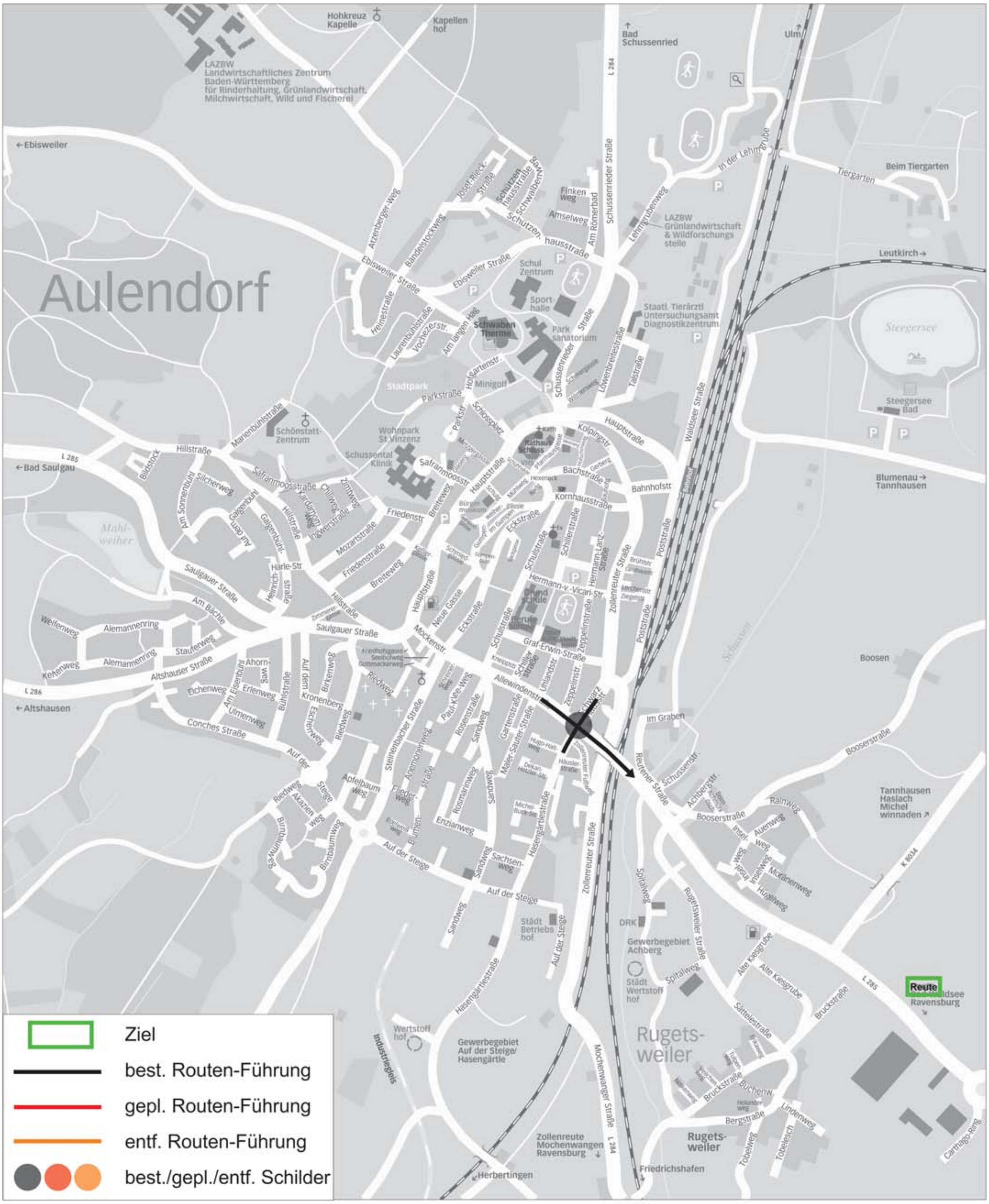

Anl. 1.23

BrennerPlan GmbH

Stuttgart

Verkehrs- und Mobilitätskonzept

Wegweisende Beschilderung

Ziel - Blönried

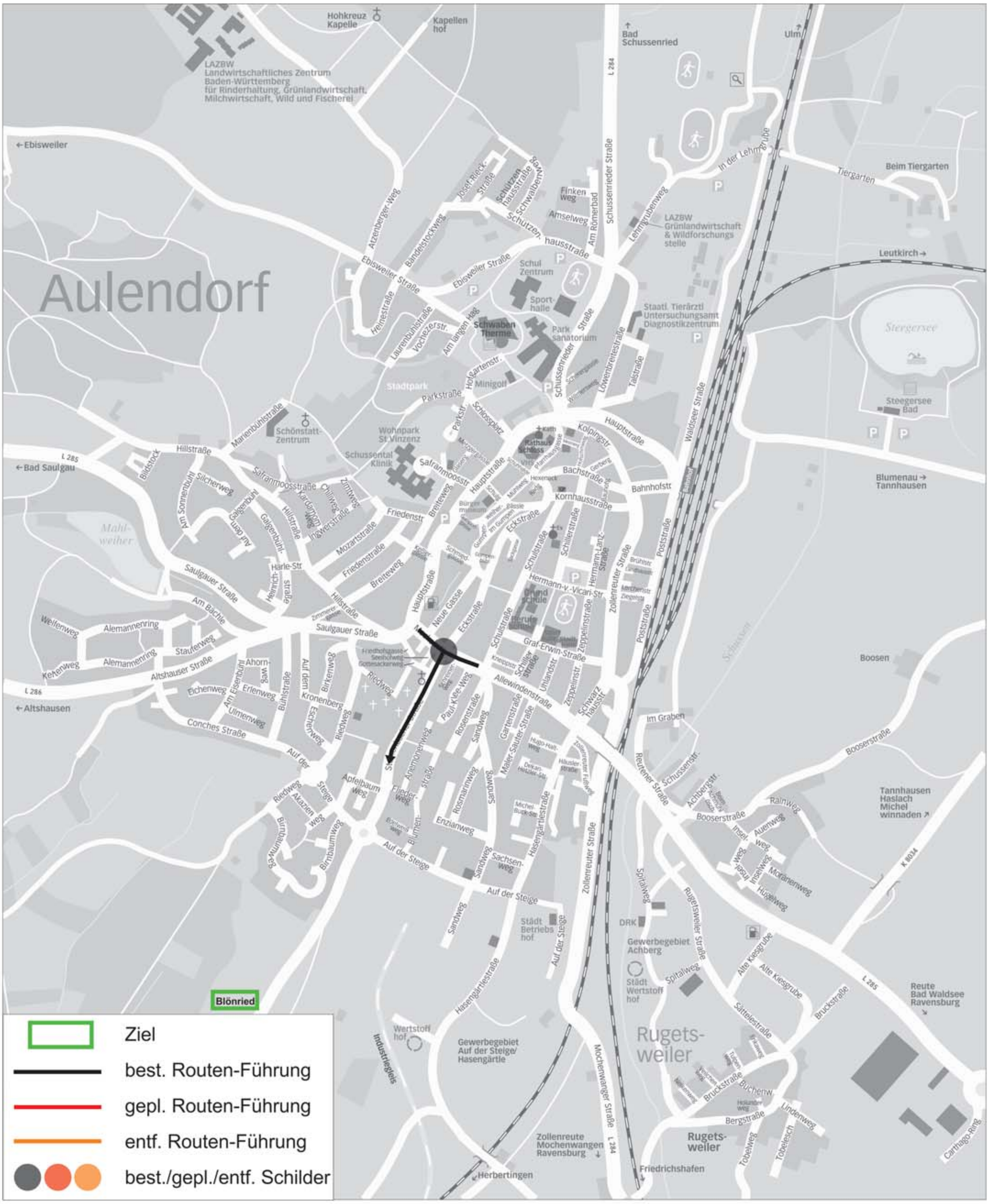

Anl. 1.24

BrennerPlan GmbH

Stuttgart

Wegweisende Beschilderung

Ziel - Steinenbach

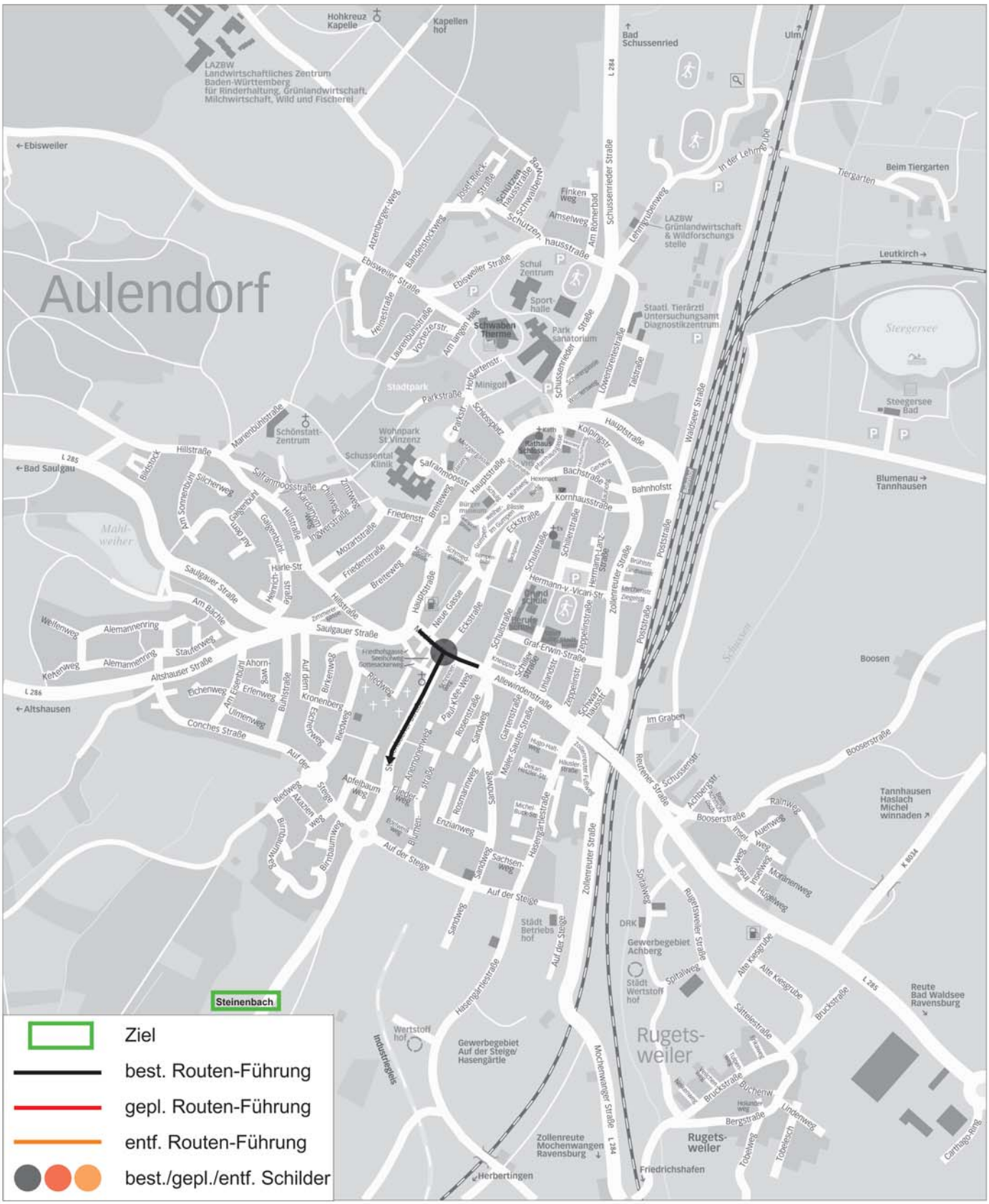

Anl. 1.25

BrennerPlan GmbH

Stuttgart

Wegweisende Beschilderung

Ziel - Otterswang

Anl. 1.26

Wegweisende Beschilderung

Ziel - Ebisweiler

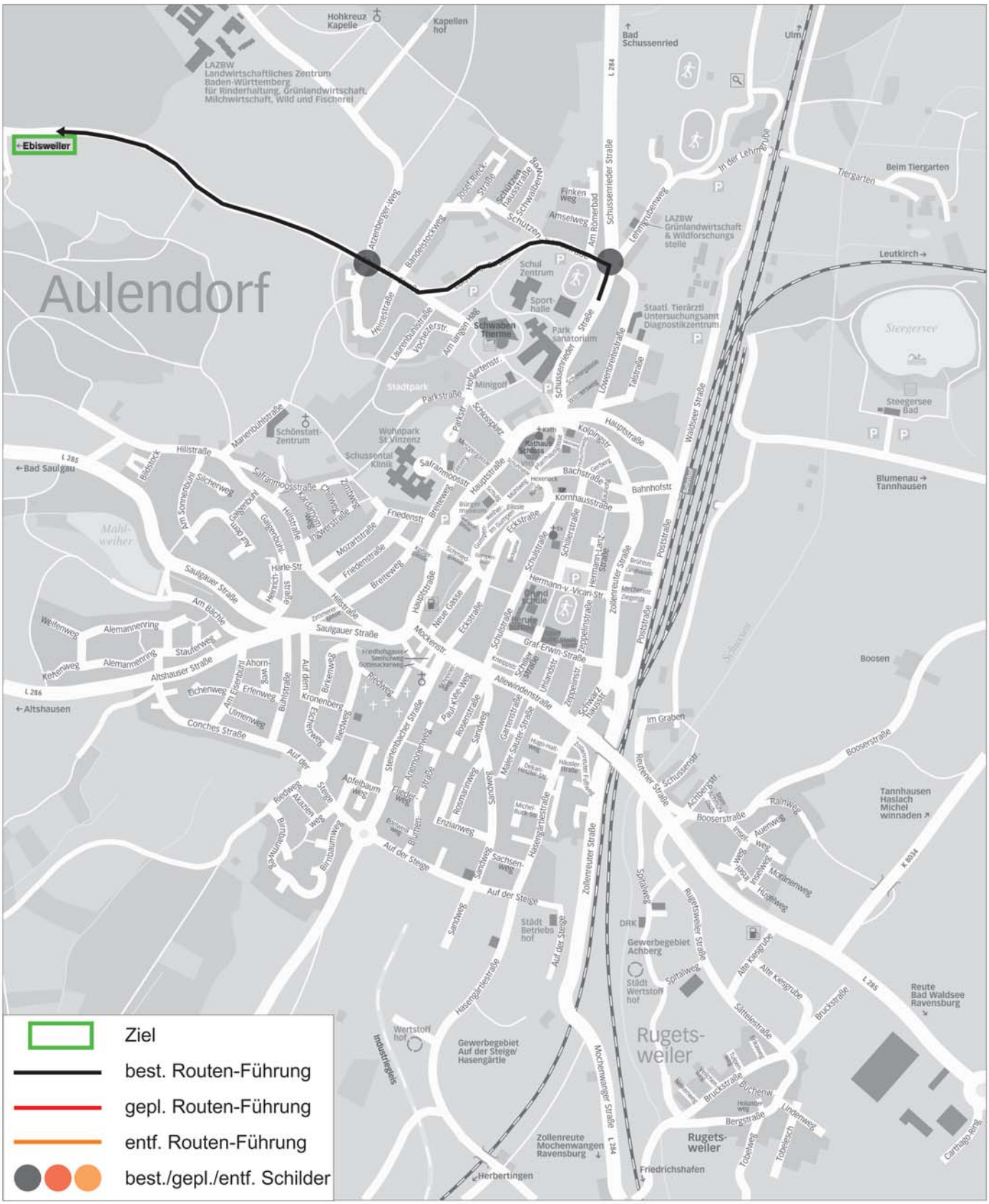

Anl. 1.27

Wegweisende Beschilderung

Ziel - Bad Schussenried

Anl. 1.28

BrennerPlan GmbH

Stuttgart

Wegweisende Beschilderung

Ziel - Biberach

Anl. 1.29

Wegweisende Beschilderung

Ziel - Tiefgarage Am Alten Rathausplatz

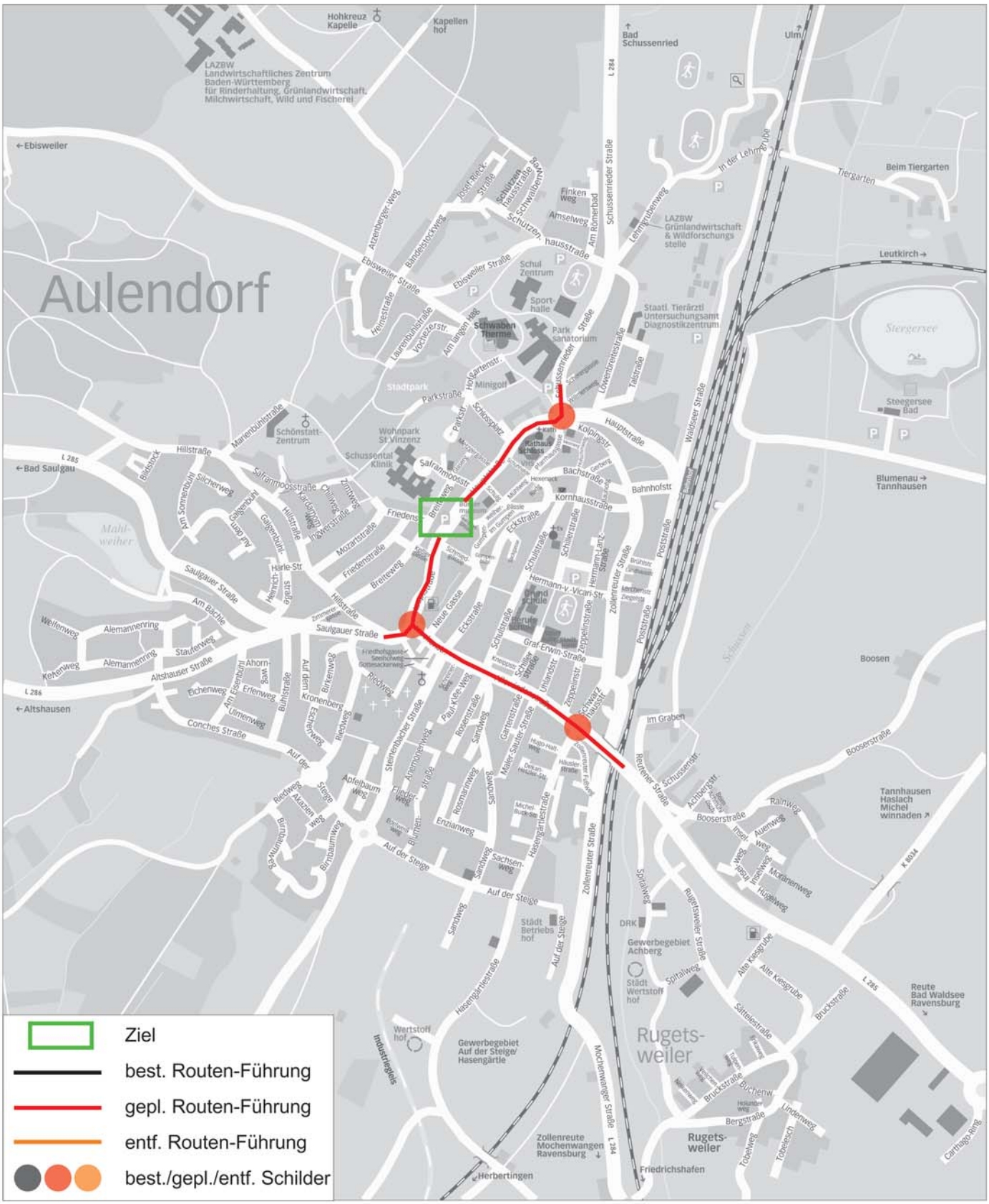

Anl. 1.30

BrennerPlan GmbH

Stuttgart

Wegweisende Beschilderung

Ziel - Tiefgarage Am Kurpark

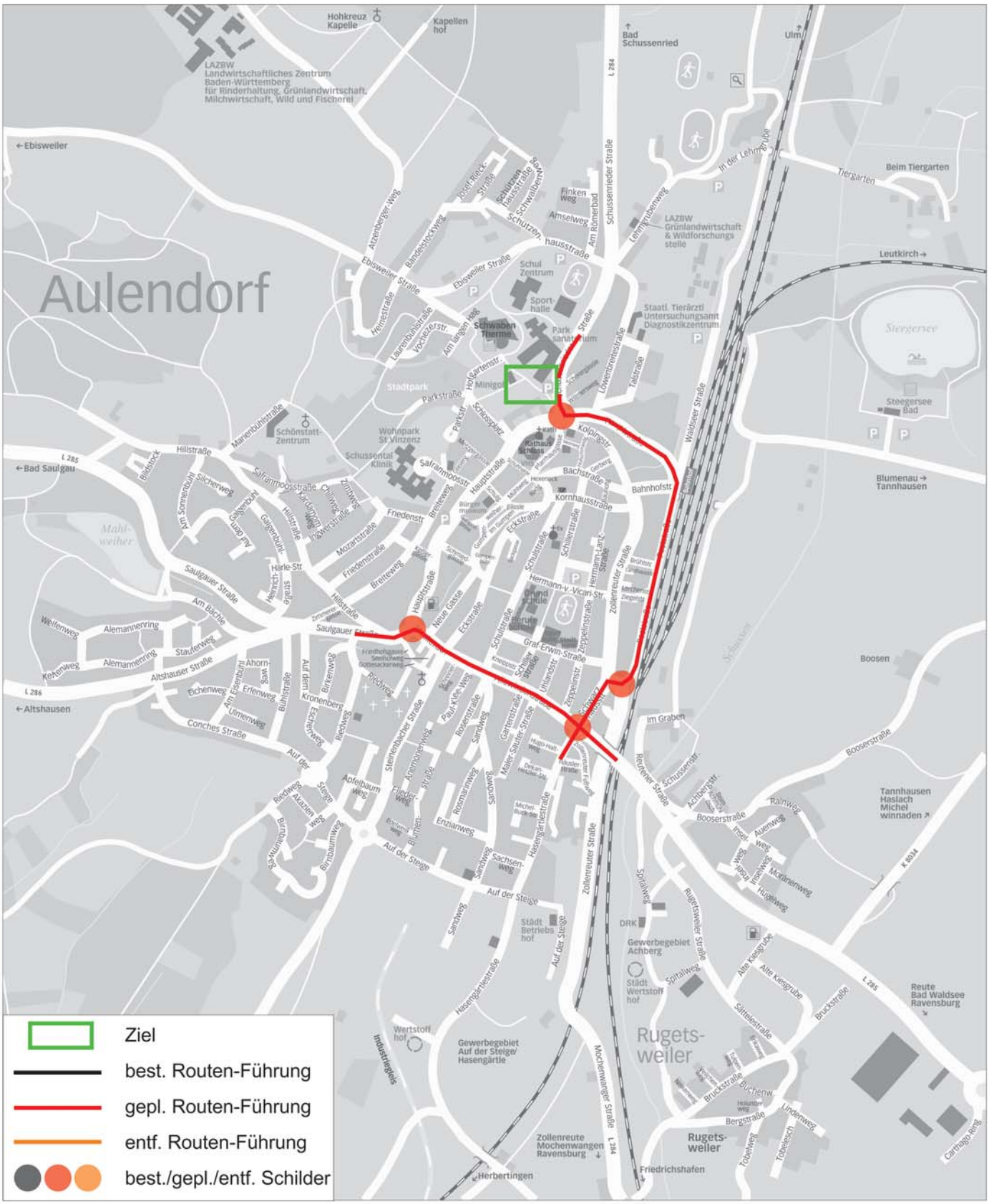

Anl. 1.31

BrennerPlan GmbH

Stuttgart