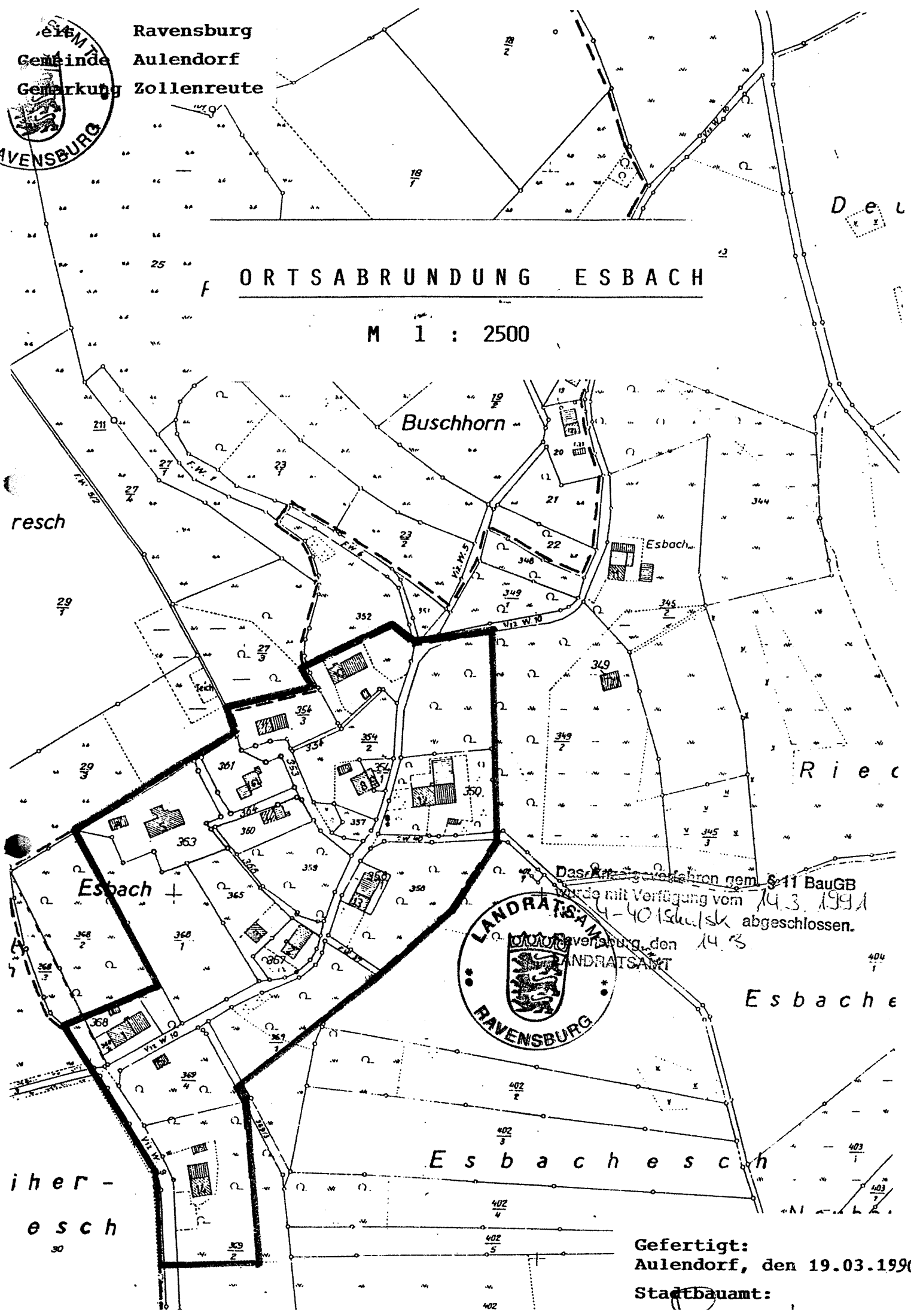




Ravensburg  
Gemeinde Aulendorf  
Gemarkung Zollenreute

**ORTSABRUNDUNG ESBACH**

M 1 : 2500




Das Grundstück... wurde mit Verfügung vom 14.3.1991... abgeschlossen.



Esbache

Esbachesch

Gefertigt:  
Aulendorf, den 19.03.1991  
Stadtbaumeister:



## S a t z u n g

über die Grenzen für den im Zusammenhang bebauten Ortsteil Esbach.

Auf Grund des § 34 Abs. 4 Nr. 1 des BauGB in der Fassung vom 08. Dezember 1986 (BGBl. I, S. 2253) in Verbindung mit § 4 der Gemeindeordnung für Baden-Württemberg in der Fassung vom 03.10.1983 (GBl.S.578), zuletzt geändert durch das Gesetz zur Änderung kommunalrechtlicher Vorschriften vom 18. Mai 1987 (GBl.S.161), hat der Gemeinderat der Stadt Aulendorf in der Sitzung vom 23.10.1990 folgende Satzung beschlossen:

### § 1

Die Grenzen des im Zusammenhang bebauten Ortsteiles Esbach werden festgelegt.

### § 2

Die Grenzen des im Zusammenhang bebauten Ortsteiles Esbach werden in dem dieser Satzung als Anlage beigefügten Lageplan vom 19.03.1990 dargestellt.

### § 3

Die Bauweise ist 1 1/2 geschossig mit einem Kniestock bis max. 50 cm. Dachneigung 36° - 42°.

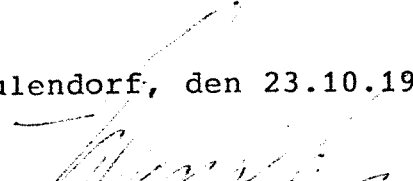
Ziegeleindeckung, Dachaufbauten können bis max. 30 % der Gebäudelänge zugelassen werden.

Die Ortsabrundungssatzung ist gemäß § 34 Abs. 4 BauGB mit der städtebaulichen Entwicklung vereinbar. Der ländliche Charakter von Esbach wird durch die vorgeschlagene Bauweise sichergestellt und ist im gesamten städtebaulich vereinbar.

### § 4

Diese Satzung tritt mit der ortsüblichen Bekanntmachung nach § 12 BauGB in Kraft.

Aulendorf, den 23.10.1990

  
Heinzler, Bürgermeister

Das Anzeigeverfahren gem. § 11 BauGB  
wurde mit Verfügung vom 14.3.1991  
Nr.: 4-40 Schu 126 abgeschlossen.

Ravensburg, den 14.3.1991  
LANDRATSAMT



